

РЕШЕНИЕ КЛИМОВИЧСКОГО РАЙОННОГО ИСПОЛНИТЕЛЬНОГО КОМИТЕТА
12 февраля 2021 г. № 4-4

**О передаче под охрану мест обитания диких животных
и места произрастания дикорастущего растения,
относящихся к видам, включенным в Красную книгу
Республики Беларусь**

На основании пункта 7 Положения о порядке передачи мест обитания диких животных и (или) мест произрастания дикорастущих растений, относящихся к видам, включенным в Красную книгу Республики Беларусь, под охрану пользователям земельных участков и (или) водных объектов, утвержденного постановлением Совета Министров Республики Беларусь от 18 мая 2009 г. № 638, Климовичский районный исполнительный комитет РЕШИЛ:

1. Передать под охрану государственному лесохозяйственному учреждению «Климовичский лесхоз» выявленные места обитания диких животных (черного аиста и барсука) и место произрастания дикорастущего растения (кальвазии гигантской), относящихся к видам, включенным в Красную книгу Республики Беларусь, согласно приложениям 1, 2.

2. Утвердить охранные обязательства и паспорта мест обитания диких животных и места произрастания дикорастущего растения, относящихся к видам, включенным в Красную книгу Республики Беларусь (прилагаются).

3. Государственному лесохозяйственному учреждению «Климовичский лесхоз» обеспечить внесение изменений в проекты лесоустройства и охотоустройства в связи с установленными на земельных участках специальными режимами охраны и использования.

4. Настоящее решение вступает в силу после его официального опубликования.

Первый заместитель председателя

В.Э.Петрович

Управляющий делами

В.И.Павлова

СОГЛАСОВАНО

Государственная инспекция охраны
животного и растительного мира
при Президенте Республики Беларусь

Климовичская районная
инспекция природных ресурсов
и охраны окружающей среды

Государственное лесохозяйственное
учреждение «Климовичский лесхоз»

МЕСТА

обитания диких животных, относящихся к видам, включенным в Красную книгу Республики Беларусь, подлежащие передаче под охрану пользователям земельных участков

№ п/п	Вид дикого животного	Наименование юридического лица, которому передается под охрану выявленное место обитания дикого животного	Место обитания дикого животного	Границы и площадь передаваемого под охрану места обитания дикого животного	Специальный режим охраны и использования передаваемого под охрану места обитания дикого животного
1	Барсук	Государственное лесохозяйственное учреждение «Климовичский лесхоз» (далее – Климовичский лесхоз)	Могилевская область, Климовичский район, 1,0 километра к северо-востоку от деревни Ивановск, Климовичский лесхоз, Киселевобудское лесничество, выдел 5 квартала 22, координаты места обитания 53°47'16.3" северной широты, 32°10'36.4" восточной долготы	Климовичский лесхоз, Киселевобудское лесничество, выделы 39, 40 квартала 13, выделы 4, 5, 6, 7, 10, 11, 13 квартала 22, площадь 51,3 гектара; Климовичский районный исполнительный комитет, площадь 1,2 гектара (земли запаса, участок реки Остер); открытое акционерное общество «Климовичский комбинат хлебопродуктов», площадь 0,27 гектара	В границах места обитания запрещается: проводить гидротехническую мелиорацию земель и иные работы по регулированию водного режима почв, поверхностных и грунтовых вод, кроме работ по восстановлению нарушенного режима; разрушать норы барсука; нарушать естественный почвенный покров, за исключением работ по охране и защите лесного фонда; проводить все виды рубок, уборку бурелома, ветровала, валежника; размещать объекты для хранения (захоронения) твердых бытовых отходов; находиться с собаками, проводить охоту с капканами и ловушками, установленными на земле; применять химические средства защиты растений; применять все виды удобрений
2	Черный аист	Климовичский лесхоз	Могилевская область, Климовичский район, 3,3 километра к юго-западу от деревни Киселева Буда, Климовичский лесхоз, Киселевобудское лесничество, выдел 62 квартала 56, координаты места обитания 53°42'19.0" северной широты, 32°05'00.1" восточной долготы	Климовичский лесхоз, Киселевобудское лесничество, выделы 80, 81, 88 квартала 55, выделы 1, 51, 52, 53, 54, 55, 56, 58, 59, 60, 61, 62, 63, 66, 67, 68, 69, 70, 77, 83, 84, 85 квартала 56, площадь 29,0 гектара; Климовичский районный исполнительный комитет, площадь 0,22 гектара (земли запаса)	В границах места обитания запрещается: в гнездовой период с 1 апреля по 15 августа осуществлять хозяйственную деятельность, приводящую к беспокойству птиц, гибели их гнезд и кладок: охоту, проведение лесосечных работ, заготовку живицы, второстепенных лесных ресурсов, побочное лесопользование, прогон и выпас сельскохозяйственных животных, организацию летних лагерей для них, применение средств защиты растений, посещение людьми, за исключением должностных лиц государственных органов, исполняющих свои служебные обязанности, а также мероприятий, связанных с охраной леса, проведением научных исследований и обеспечением охраны видов; проводить все виды рубок главного и промежуточного пользования, за исключением выборочных

					санитарных рубок, проводимых во внегнездовой период; проводить вырубку деревьев с гнездами на землях вне лесного фонда; устраивать склады, места заправки и стоянки техники; проводить гидротехническую мелиорацию земель и иные работы по регулированию водного режима почв, поверхностных и грунтовых вод, кроме работ по восстановлению нарушенного режима
--	--	--	--	--	--

Приложение 2
к решению
Климовичского районного
исполнительного комитета
12.02.2021 № 4-4

МЕСТО

произрастания дикорастущего растения, относящегося к виду, включенному в Красную книгу Республики Беларусь, подлежащее передаче под охрану пользователю земельного участка

Вид дикорастущего растения	Наименование юридического лица, которому передается под охрану выявленное место произрастания дикорастущего растения	Место произрастания дикорастущего растения	Границы и площадь передаваемого под охрану места произрастания дикорастущего растения	Специальный режим охраны и использования передаваемого под охрану места произрастания дикорастущего растения
Кальвация гигантская	Государственное лесохозяйственное учреждение «Климовичский лесхоз» (далее – Климовичский лесхоз)	Могилевская область, Климовичский район, 1,1 километра к северо-востоку от деревни Ивановск, Климовичский лесхоз, Киселевобудское лесничество, выдел 5 квартала 22, координаты места произрастания 53°47'16.3" северной широты, 32°10'37.7" восточной долготы	Климовичский лесхоз, Киселевобудское лесничество, выдел 5 квартала 22, площадь 15,3 гектара	В границах места произрастания запрещается: проведение рубок главного пользования; проведение рубок обновления, формирования (переформирования) лесных насаждений; проведение рубок старовозрастных деревьев и деревьев, у основания которых произрастает гриб данного вида; осуществлять сбор плодовых тел гриба; проводить сжигание порубочных остатков древесины, за исключением случаев сжигания порубочных остатков в очагах вредителей и болезней леса в соответствии с нормативными правовыми актами, в том числе техническими; использовать машины на гусеничном ходу, устраивать склады лесоматериалов, места заправки и стоянки техники; нарушать целостность подстилки и живого напочвенного покрова, проводить обработку и нарушать целостность почвы, за исключением работ, проводимых с целью охраны леса и тушения пожаров, а также научно обоснованных работ по сохранению и расселению вида; проводить гидротехническую мелиорацию земель и иные работы по регулированию водного режима земель (почв), поверхностных и грунтовых вод, кроме работ по восстановлению нарушенного режима;

				<p>допускать выпас сельскохозяйственных животных и образование скотопрогонных троп; использовать территории в рекреационных целях. В границах места произрастания требуется: поддерживать сомкнутость полога древостоя в пределах 0,5–0,7; проводить очистку мест рубок путем сбора порубочных остатков в кучи и оставления их для перегнивания по периферии взятого под охрану места произрастания</p>
--	--	--	--	---

УТВЕРЖДЕНО

Решение

Климовичского районного
исполнительного комитета

12.02.2021 № 4-4

ПАСПОРТ

**места обитания дикого животного, относящегося к видам, включенным
в Красную книгу Республики Беларусь**

26 октября 2020 г.

№ 1837/1

Название вида дикого животного: Черный аист (*Ciconia nigra*).

Состояние популяции дикого животного: 1 пара, хорошее.

Местонахождение места обитания дикого животного: Могилевская область, Климовичский район, 3,3 километра к юго-западу от деревни Киселева Буда, Климовичский лесхоз, Киселевобудское лесничество, выдел 62 квартала 56.

Географические координаты места обитания дикого животного: 53°42'19.0"N, 32°05'00.1"E.

Площадь места обитания дикого животного: 29,22 гектара (в том числе Климовичский лесхоз – 29,0 гектара, земли запаса Климовичского районного исполнительного комитета – 0,22 гектара).

Описание границ места обитания дикого животного:

Климовичский лесхоз – 29,0 гектара (выделы 80, 81, 88 квартала 55; выделы 1, 51, 52, 53, 54, 55, 56, 58, 59, 60, 61, 62, 63, 66, 67, 68, 69, 70, 77, 83, 84, 85 квартала 56);

Климовичский районный исполнительный комитет – 0,22 гектара (земли запаса).

Описание места обитания дикого животного: ельник кисличный с осиной и березой.

Юрко В.В., научный сотрудник государственного
природоохранного научно-исследовательского
учреждения «Полесский государственный
радиационно-экологический заповедник»

(подпись)

30 сентября 2019 г.

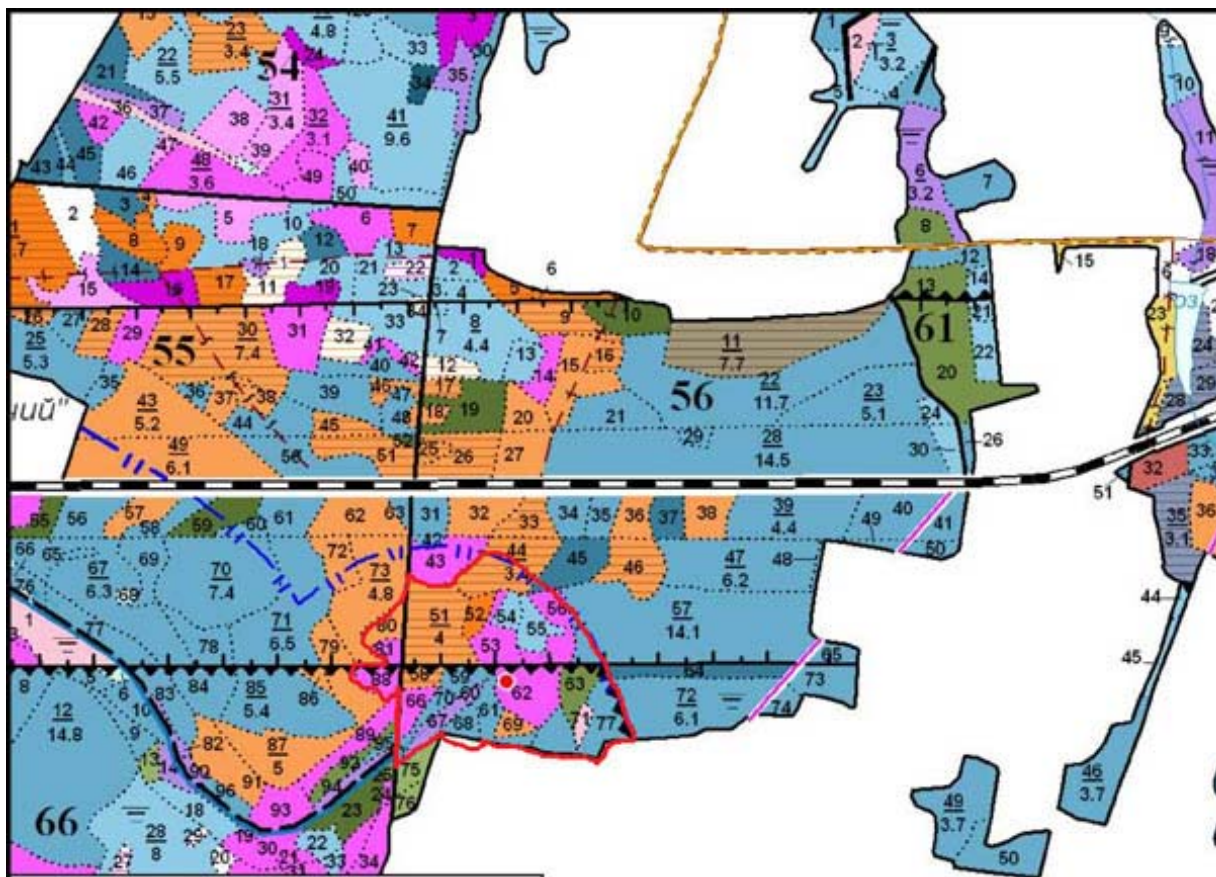
**Общий вид (фотографии) места обитания дикого животного
к паспорту места обитания дикого животного
от 26 октября 2020 г. № 1837/1**

Черный аист (Ciconianigra)



**Картосхема места обитания дикого животного
к паспорту места обитания дикого животного
от 26 октября 2020 г. № 1837/1**

Черный аист (*Ciconianigra*)



□ - Граница обитания дикого животного

УТВЕРЖДЕНО

Решение

Климовичского районного
исполнительного комитета
12.02.2021 № 4-4

ОХРАННОЕ ОБЯЗАТЕЛЬСТВО

26 октября 2020 г.

№ 1837/1

Климовичский лесхоз, Могилевская область, город Климовичи, улица Элеваторная, 2, обеспечивает охрану места обитания дикого животного – Черного аиста (*Ciconianigra*), указанного в паспорте места обитания дикого животного от 26 октября 2020 г. № 1837/1.

В этих целях Климовичский лесхоз ОБЯЗАН:

1. Участвовать в обследованиях места обитания дикого животного не реже одного раза в два года.
2. Своевременно информировать о всех обстоятельствах, наступление которых связано с обеспечением охраны места обитания дикого животного, Климовичскую районную инспекцию природных ресурсов и охраны окружающей среды.
3. Обеспечивать соблюдение специального режима охраны и использования места обитания дикого животного.

В границах места обитания (произрастания):

запрещается:

в гнездовой период с 1 апреля по 15 августа осуществлять хозяйственную деятельность, приводящую к беспокойству птиц, гибели их гнезд и кладок: охоту, проведение лесосечных работ, заготовку живицы, второстепенных лесных ресурсов, побочное лесопользование, прогон и выпас сельскохозяйственных животных, организацию летних лагерей для них, применение средств защиты растений, посещение людьми, за исключением должностных лиц государственных органов, исполняющих свои служебные обязанности, а также мероприятий, связанных с охраной леса, проведением научных исследований и обеспечением охраны видов;

проводить все виды рубок главного и промежуточного пользования, за исключением выборочных санитарных рубок, проводимых во внегнездовой период;

проводить вырубку деревьев с гнездами на землях вне лесного фонда;

устраивать склады, места заправки и стоянки техники;

проводить гидротехническую мелиорацию земель и иные работы по регулированию водного режима почв, поверхностных и грунтовых вод, кроме работ по восстановлению нарушенного режима;

требуется:

осуществлять строительство и установку искусственных гнездовых на участках с дефицитом старых деревьев.

УТВЕРЖДЕНО

Решение

Климовичского районного
исполнительного комитета
12.02.2021 № 4-4

ПАСПОРТ

**места произрастания дикорастущего растения, относящегося к видам,
включенным в Красную книгу Республики Беларусь**

26 октября 2020 г.

№ 1837/2

Название вида дикорастущего растения: Кальвадия гигантская (*Calvatia gigantea* (Batsch: Pers.) Lloyd).

Состояние популяции дикорастущего растения: 3 (три) плодовых тела гриба на площади 0,06 гектара, хорошее.

Местонахождение места произрастания дикорастущего растения: Могилевская область, Климовичский район, 1,1 километра к северо-востоку от деревни Ивановск, Климовичский лесхоз, Киселевобудское лесничество, выдел 5 квартала 22.

Географические координаты места произрастания дикорастущего растения: 53°47'16.3"N, 32°10'37.7"E.

Площадь места произрастания дикорастущего растения: 15,3 гектара.

Описание границ места произрастания дикорастущего растения: в границах выдела.

Описание места произрастания дикорастущего растения: березняк с примесью сосны и осины по склону на берегу реки Остер.

Гомолко А.А., стажер младшего научного
сотрудника НИЛ экологии ландшафтов БГУ

(подпись)

30 сентября 2019 г.

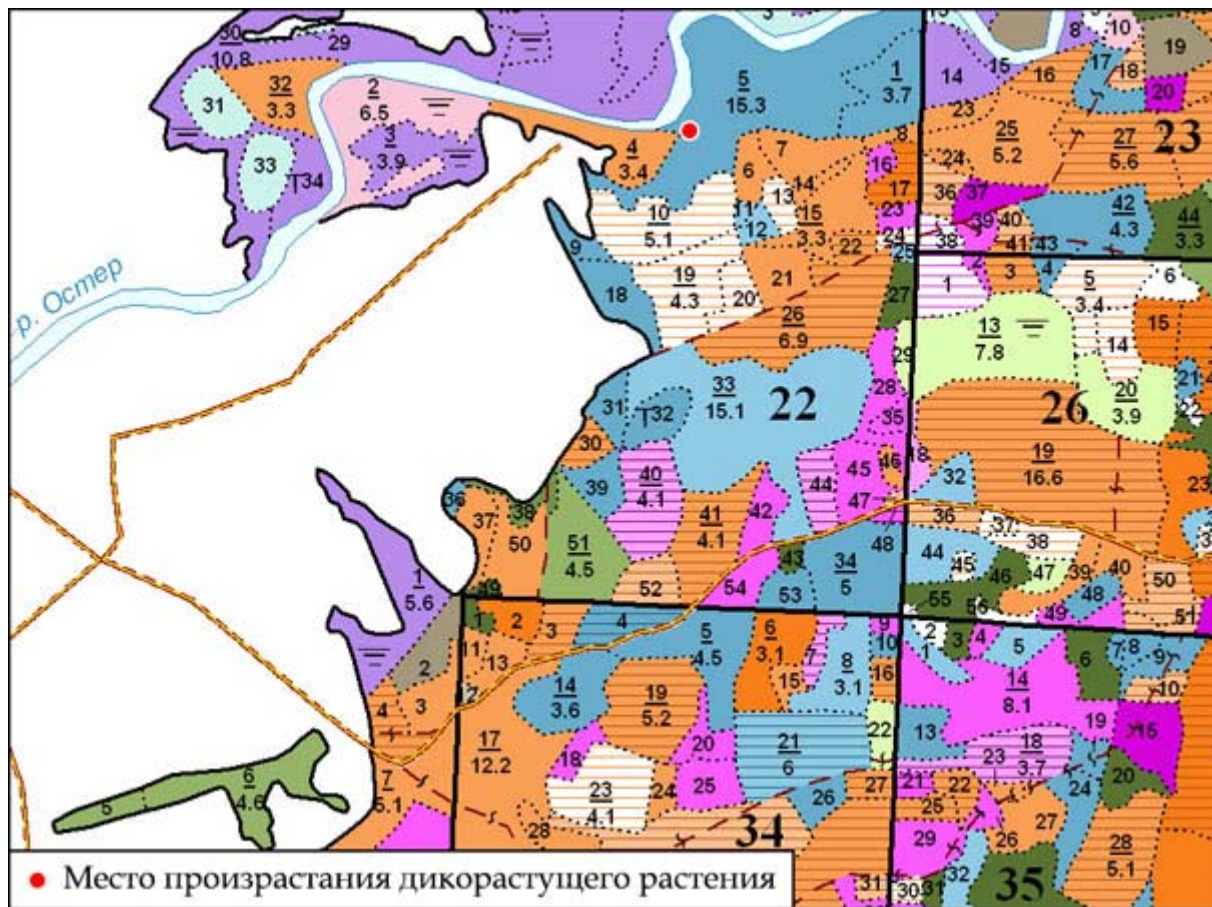
**Общий вид (фотографии) дикорастущего растения и места его произрастания
к паспорту места произрастания дикорастущего растения
от 26 октября 2020 г. № 1837/2**

Кальвадия гигантская (*Calvatia gigantea* (Batsch: Pers.) Lloyd)



**Картосхема места произрастания дикорастущего растения
к паспорту места произрастания дикорастущего растения
от 26 октября 2020 г. № 1837/2**

Кальвация гигантская (*Calvatia gigantean* (Batsch: Pers.) Lloyd)



УТВЕРЖДЕНО

Решение

Климовичского районного
исполнительного комитета
12.02.2021 № 4-4

ОХРАННОЕ ОБЯЗАТЕЛЬСТВО

26 октября 2020 г.

№ 1837/2

Климовичский лесхоз, Могилевская область, город Климовичи, улица Элеваторная, 2, обеспечивает охрану места произрастания дикорастущего растения – Кальвации гигантской (*Calvatia gigantean* (Batsch: Pers.) Lloyd), указанного в паспорте места произрастания дикорастущего растения от 26 октября 2020 г. № 1837/2.

В этих целях Климовичский лесхоз ОБЯЗАН:

1. Участвовать в обследованиях места произрастания дикорастущего растения один раз в три года.
2. Своевременно информировать о всех обстоятельствах, наступление которых связано с обеспечением охраны места произрастания дикорастущего растения, Климовичскую районную инспекцию природных ресурсов и охраны окружающей среды.
3. Обеспечивать соблюдение специального режима охраны и использования места произрастания гриба.

В границах места обитания (произрастания):
запрещается:
вырубка старовозрастных деревьев и деревьев, у основания которых произрастает плодородное тело;
осуществлять сбор плодовых тел гриба;
проводить сплошные, постепенные и группово-выборочные рубки главного пользования;
проводить рубки обновления и переформирования;
проводить сжигание порубочных остатков древесины;
использовать машины на гусеничном ходу, устраивать склады лесоматериалов, места заправки и стоянки техники;
нарушать целостность подстилки и живого напочвенного покрова, проводить обработку и нарушать целостность почвы, за исключением работ, проводимых с целью охраны леса и тушения пожаров, а также научно обоснованных работ по сохранению и расселению вида;
проводить гидротехническую мелиорацию земель и иные работы по регулированию водного режима земель (почв), поверхностных и грунтовых вод, кроме работ по восстановлению нарушенного режима;
использовать территории в рекреационных целях;
требуется:
поддерживать сомкнутость полога древостоя в пределах 0,5–0,7;
проводить очистку мест рубок путем сбора порубочных остатков в кучи и оставления их для перегнивания по периферии взятого под охрану места произрастания.

УТВЕРЖДЕНО

Решение

Климовичского районного
исполнительного комитета
12.02.2021 № 4-4

ПАСПОРТ

**места обитания дикого животного, относящегося к видам, включенным
в Красную книгу Республики Беларусь**

26 октября 2020 г.

№ 1837/3

Название вида дикого животного: Барсук (*Melesmeles*).

Состояние популяции дикого животного: 1–2 особи, хорошее.

Местонахождение места обитания дикого животного: Могилевская область, Климовичский район, 1,0 километра к северо-востоку от деревни Ивановск, Климовичский лесхоз, Киселевобудское лесничество, выдел 5 квартала 22.

Географические координаты места обитания дикого животного: 53°47'16.3"N, 32°10'36.4"E.

Площадь места обитания дикого животного: 52,77 гектара (в том числе Климовичский лесхоз – 51,3 гектара, земли запаса Климовичского районного исполнительного комитета – 1,2 гектара, открытое акционерное общество «Климовичский комбинат хлебопродуктов» – 0,27 гектара).

Описание границ места обитания дикого животного:

Климовичский лесхоз – 51,3 гектара (выделы 39, 40 квартала 13; выделы 4, 5, 6, 7, 10, 11, 13 квартала 22);

Климовичский районный исполнительный комитет – 1,2 гектара (земли запаса, участок реки Остер);

открытое акционерное общество «Климовичский комбинат хлебопродуктов» – 0,27 гектара.

Описание места обитания дикого животного: березняк с примесью сосны и осины по склону на берегу реки Остер.

Юрко В.В., научный сотрудник государственного природоохранного научно-исследовательского учреждения «Полесский государственный радиационно-экологический заповедник»

(подпись)

30 сентября 2019 г.

**Общий вид (фотографии) места обитания дикого животного
к паспорту места обитания дикого животного
от 26 октября 2020 г. № 1837/3**

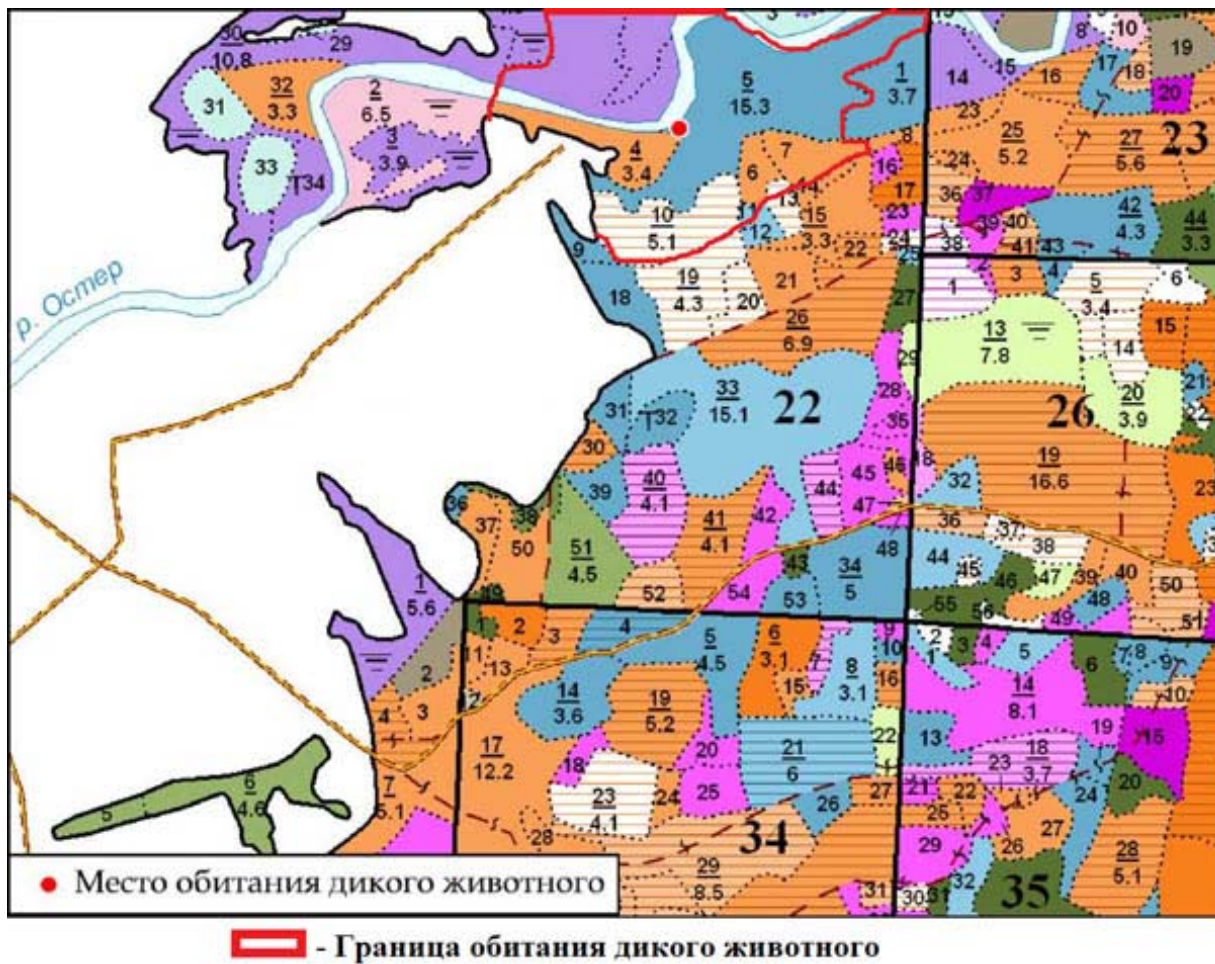
Барсук (Melesmeles)





Картосхема места обитания дикого животного
к паспорту места обитания дикого животного
от 26 октября 2020 г. № 1837/3

Барсук (Melesmeles)



УТВЕРЖДЕНО

Решение

Климовичского районного
исполнительного комитета

12.02.2021 № 4-4

ОХРАННОЕ ОБЯЗАТЕЛЬСТВО

26 октября 2020 г.

№ 1837/3

Климовичский лесхоз, Могилевская область, город Климовичи, улица Элеваторная, 2, обеспечивает охрану места обитания дикого животного – Барсука (*Melesmeles*), указанного в паспорте места обитания дикого животного от 26 октября 2020 г. № 1837/3.

В этих целях Климовичский лесхоз ОБЯЗАН:

1. Участвовать в обследованиях места обитания дикого животного ежегодно.
2. Своевременно информировать о всех обстоятельствах, наступление которых связано с обеспечением охраны места обитания дикого животного, Климовичскую районную инспекцию природных ресурсов и охраны окружающей среды.
3. Обеспечивать соблюдение специального режима охраны и использования места обитания дикого животного.

В границах места обитания (произрастания):

запрещается:

проводить гидротехническую мелиорацию земель и иные работы по регулированию водного режима почв, поверхностных и грунтовых вод, кроме работ по восстановлению нарушенного режима;

разрушать норы барсука;

нарушать естественный почвенный покров, за исключением работ по охране и защите лесного фонда;

проводить все виды рубок, уборку бурелома, ветровала, валежника;

размещать объекты для хранения (захоронения) твердых бытовых отходов;

находиться с собаками, проводить охоту с капканами и ловушками, установленными на земле;

применять химические средства защиты растений;

применять все виды удобрений;

требуется проводить регулирование численности лисицы, енотовидной собаки, в также бродячих беспородных собак.